

TOP Valleyer Autobahn- und Seilberggrunde

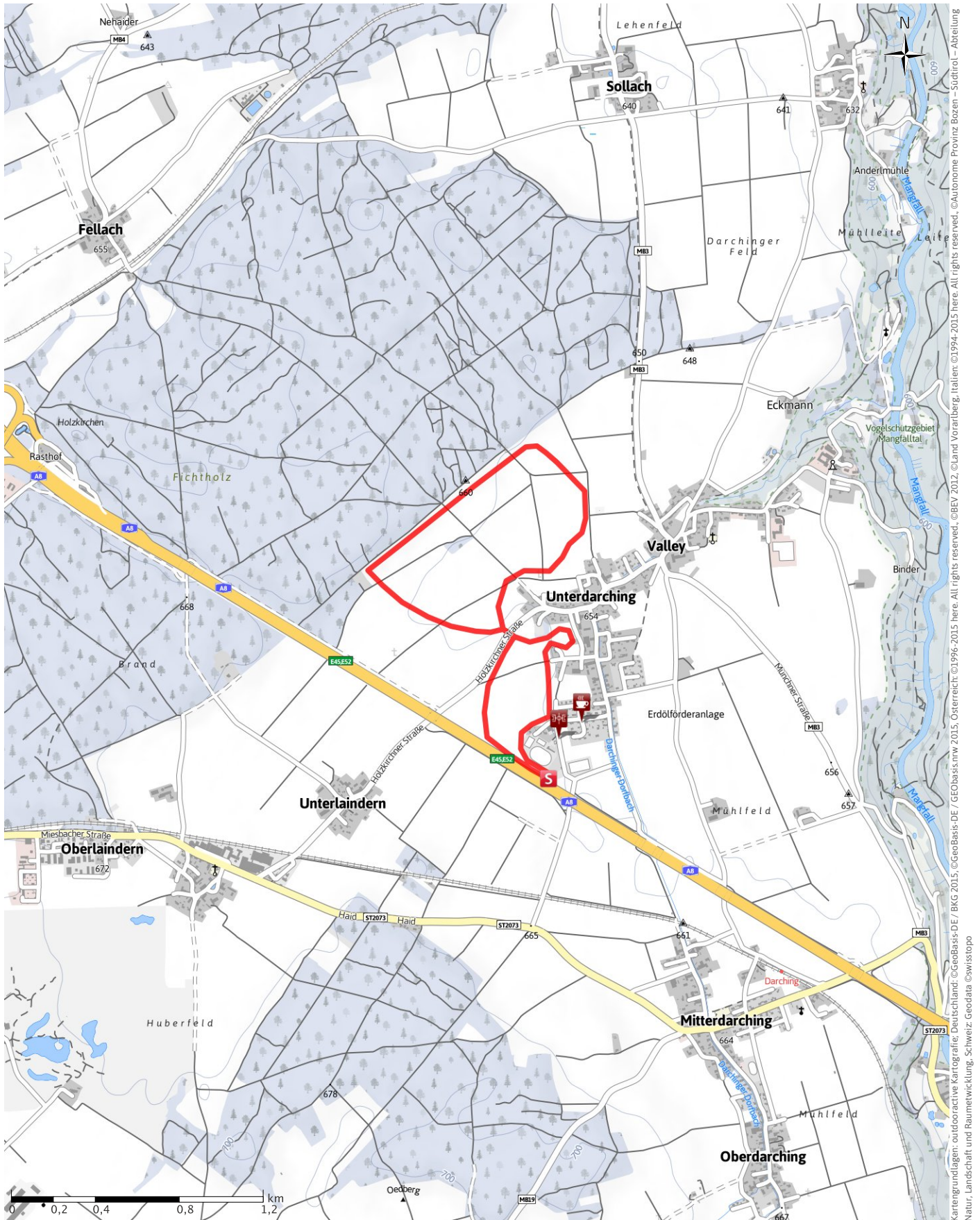
← 5.2 km

🕒 1:08 h

⬇️ 12 m

⬆️ 12 m

SCHWIERIGKEIT mittel

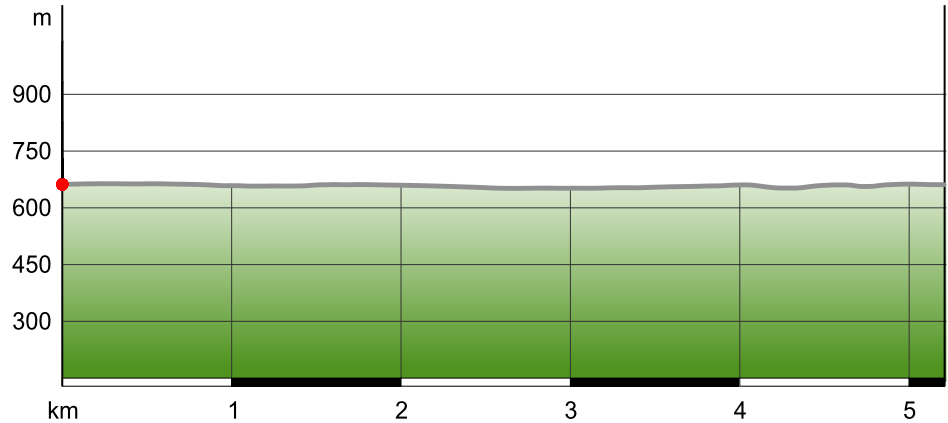


Kartenrundlagen: outdooractive Kartografie; Deutschland: ©GeoBasis-DE / BKG 2015; Österreich: ©1996-2015 here. All rights reserved; ©BEV 2012; ©Land Vorarlberg, Italien: ©1994-2015 here. All rights reserved; ©Autonome Provinz Bozen – Südtirol – Abteilung Natur, Landschaft und Raumentwicklung, Schweiz: Geodata ©swisstopo

WEGEART

— Länge 5.2 km

HÖHENPROFIL



TOURDATEN

LANGLAUF

STRECKE ↔ 5.2 km

DAUER ⌚ 1:08 h

AUFSTIEG ▲ 12 m

ABSTIEG ▼ 12 m

SCHWIERIGKEIT **mittel**

KONDITION ●●●●●

TECHNIK ●●●●●

HÖHENLAGE



BESTE JAHRESZEIT

JAN | FEB | MÄR
 APR | MAI | JUN
 JUL | AUG | SEP
 OKT | NOV | DEZ

BEWERTUNGEN

AUTOREN

ERLEBNIS ●●●●●

LANDSCHAFT ●●●●●

WEITERE TOURDATEN

EIGENSCHAFTEN

Geheimtipp

AUSZEICHNUNGEN (& BARRIEREFREIHEIT)

🔄 Rundtour



Quelle:

Kommunalunternehm
 en Alpenregion
 Tegernsee Schliersee

Autor: Thorsten Schär, Aktualisierung:
 26.10.2015

Die Loipe beginnt am Sportzentrum des DJK Darching und führt zuerst an der Autobahn entlang bis nach Unterdarching. Von dort zum Waldrand und in einer großen Schleife zurück zum Ausgangspunkt.

WEGBESCHREIBUNG

Sicherheitshinweise

Alle Angaben ohne Gewähr. Das Begehen und Befahren der hier beschriebenen Touren erfolgt auf eigenes Risiko.

ANREISE

Öffentliche Verkehrsmittel

Züge der Bayerischen Oberlandbahn verkehren stündlich ab München nach Mitterdarching

Anfahrt

A8 bis Holzkirchen, über Staatsstraße 2073 nach Valley

Parken


Sportzentrum des DJK Darching

INTERESSANTE PUNKTE (2)



CAFÉS/BISTROS

1 Sportstüberl

Am Sportzentrum 4
83626 Valley-Unterdarching
 +49 8024 8162

Quelle: Kommunalunternehmen Alpenregion Tegernsee Schliersee



„Tipp des Autors“

 SPORTSTÄTTEN

 **Kegelbahn**

Am Sportzentrum 4
83626 Valley, OT Unterdarching

www.djk-darching.de

Quelle: Kommunalunternehmen Alpenregion Tegernsee Schliersee



Autor: Thorsten Schär | Quelle: Kommunalunternehmen Alpenregion Tegernsee Schliersee